SCHEMATY KOMUNIKACJI

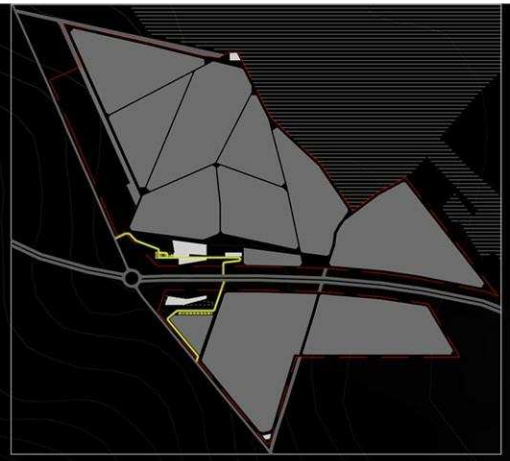

GOŚCIE

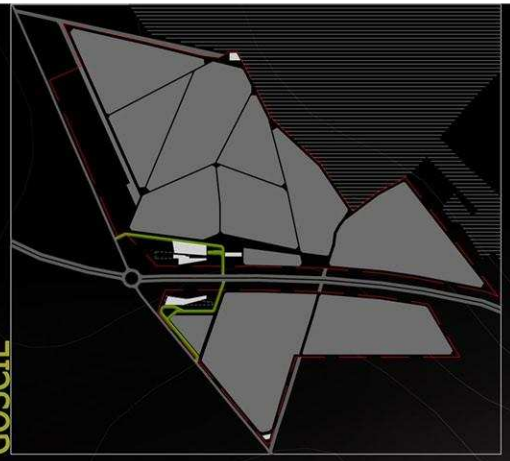

DOSTAWY

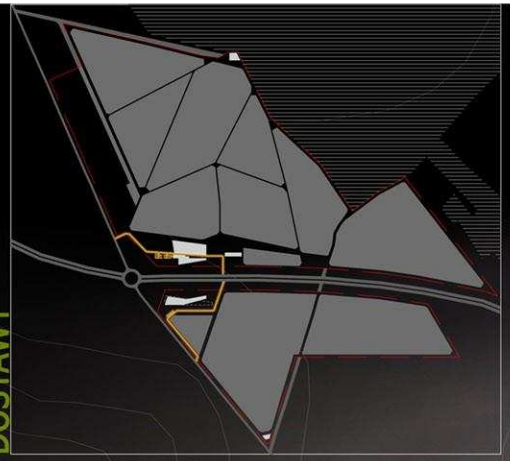

PRACOWNICY

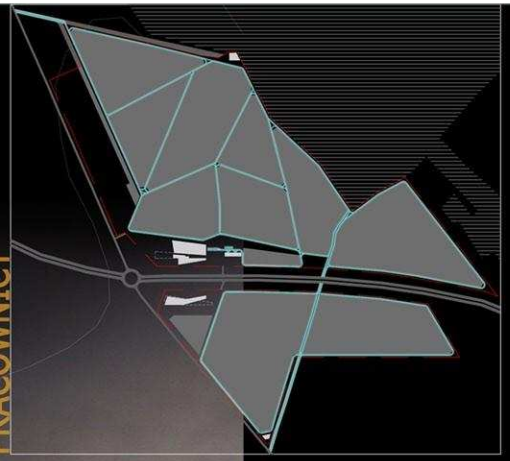

WINIARZE

Decyzja o przeznaczeniu położonego na północny zachód w stosunku do osi drogi obszaru na budynek winiarni wraz z częścią degustacyjno – restauracyjną, podjęta została po przeanalizowaniu uwarunkowań naturalnych terenu. Ta część charakteryzuje się zdecydowanie większym nachyleniem stoku, czynnikiem niezbędnym dla prawidłowej uprawy winorośli. Sprzyja również bezpośrednie sąsiedztwo lasu, bowiem duże skupiska drzew mają łagodzący wpływ na mikroklimat miejsca. Zagospodarowanie terenu winnicy polegało na wyznaczeniu koniecznych do obsługi przejazdów sprzętu rolniczego. Poprowadzone zostały one zgodnie z ogólnie przyjętymi zasadami projektowania plantacji winorośli, czyli zgodnie z krawędzią zmiany kierunku nachylenia stoku. Połączenia komunikacyjne w obrębie pola upraw zapewniają autonomię tej strefy, łącząc ją z placem dostaw przetwór - ni, gdzie znajdują się także garaże, wiaty gospodarcze oraz magazyny. Układ komunikacyjny działki wydzielonej przy drodze powstał w rezultacie przyjętego strefowania terenu przyległego do budynku winiarni. Określone zostały osobne "ścieżki użytkownika" dla pracowników Centrum Wina, gości oraz dostawców, umożliwiające równoległe i bezkolizyjne korzystanie z ośrodka każdej z wymie - nionych grup. Planowany ruch odbywa się na dwóch poziomach: ze wspólnego wjazdu na teren działki rozwidla się droga gościa, który krętym pasem w poprzek niewielkiego zbocza dociera do parkingu na poziomie 0 (+82.50).
Pracownicy przejeżdżają dolnym poziomem wzdłuż przetwórni aż do placu na poziomie -1 (+78.50), gdzie zostawiwszy samochód przechodzą oddzielnym wejściem do budynku. Droga dostawców i odbiorców prowadzi prosto na plac rozładunkowy, graniczący z budynkiem od strony wschodniej.

WYDZIAŁ ARCHITEKTURY POLITECHNIKI WARSZAWSKIEJ
FACULTY OF ARCHITECTURE, WARSAW UNIVERSITY OF TECHNOLOGY

DYPLOM NR 2

PRACA DYPLOMOWA MAGISTERSKA rok akad. 2009/10

TYTUŁ DYPLOMU	WINNICA W ZABORZE - REAKTYWACJA TRADYCJI WINIARSKICH OKOLIC ZIELONEJ GÓRY
DYPLOMANT	inż. arch. Izabela Bartosik
PROMOTOR	prof. nzw. dr hab. arch. Ewa Kuryłowicz
RECENZENT	
KONSULTANCI	
Konstrukcje	dr inż. Piotr Pachowski
Instalacje	mgr inż. Sławomir Sawicki
Arch. krajobrazu	mgr inż. arch. Irena Bajerska

Wyrażam zgodę na udostępnianie mojej pracy dyplomowej w Bibliotece Wydziału Architektury Politechniki Warszawskiej
Agata Jankowska-Bartosik
Warszawa, dnia 2010-01-15

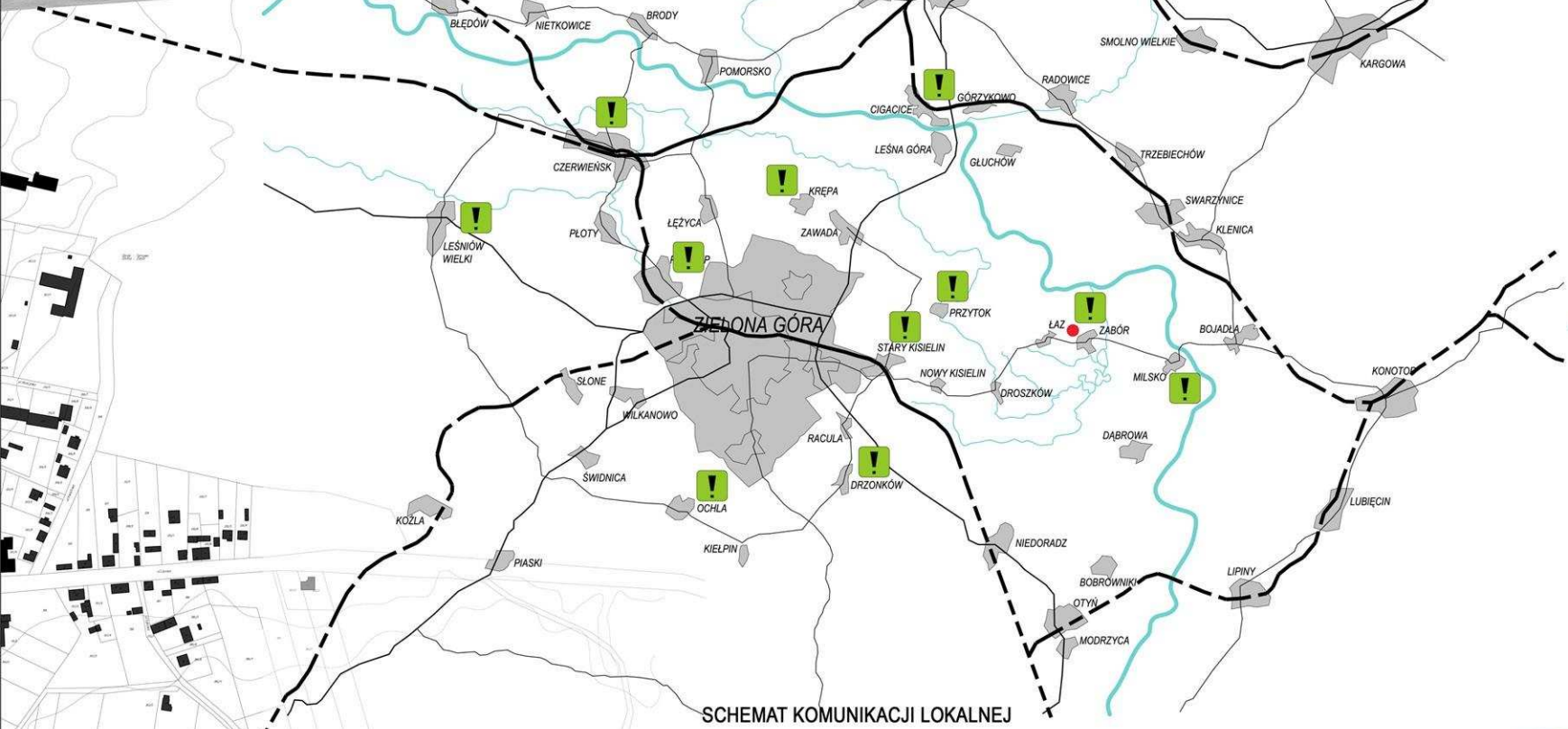

SCHEMAT KOMUNIKACJI LOKALNEJ

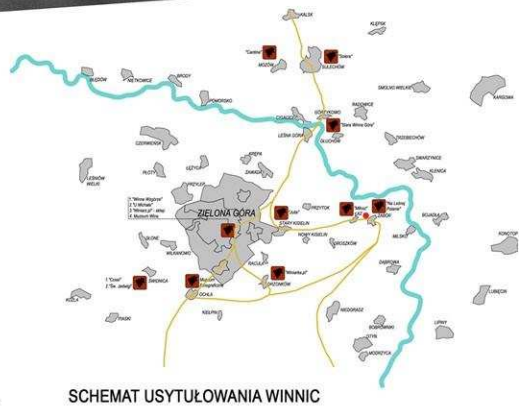

SCHEMAT USYTUŁOWANIA WINNIC

SCHEMAT SZLAKÓW TURYSTYCZNYCH
I BAZY POBYTOWEJ

WYDZIAŁ ARCHITEKTURY POLITECHNIKI WARSZAWSKIEJ
FACULTY OF ARCHITECTURE WARSAW UNIVERSITY OF TECHNOLOGY

PRACA DYPLOMOWA MAGISTERSKA 2009/10

3

WINNICA W ZABORZE - REAKTYWACJA TRADYCJI WINIARSKICH OKOLIC ZIELONEJ GÓRY

	inż. arch. Izabela Bartosik
	prof. now. dr hab. arch. Ewa Kuryłowicz
Konstrukcje	dr inż. Piotr Rutkowski
Instalacje	mgr inż. Sławomir Sawicki
Arch. krajobrazu	mgr inż. arch. kraj. Irena Bujenska